

## Autor

Institution	Stadt Olsberg
Abteilung	FB1
Straße	Bigger Platz 6
PLZ	59939
Stadt	Olsberg
Land	Deutschland
Ansprechpartner	Andreas Rüter
Telefon	+49-2962-982217
E-Mail	it@olsberg.de

Erstellt mit **DataCollect Webreporter** Version 1.0 am 16.01.2021 12:03:26

## Messstelle

Name	HELM_VOSSBACHSTR
Rtg. kommend (Name)	Kirche_Helmering
Rtg. gehend (Name)	Vogelstange
Vmax StVO	<b>30</b>
Kommentar	Schützenhalle
Gerätetyp	<b>DSD</b>

## Zeitbereich

Startdatum	09.01.2021 18:00
Enddatum	13.01.2021 19:59
Tage	Mo, Di, Mi, Do, Fr, Sa, So
Zeitintervall	60 Minuten
Zeitfenster / Tag	00:00 - 23:59

## Geschwindigkeitsklassen

[V in km/h]

Zeit	Σ	10	20	30	40	50	60	70	80	90	100	110	>110
00:00-06:00	9	0	0	0	6	1	1	1	0	0	0	0	0
06:00-09:00	14	0	0	6	7	1	0	0	0	0	0	0	0
15:00-19:00	128	0	1	32	72	22	1	0	0	0	0	0	0
06:00-22:00	345	0	5	94	191	50	5	0	0	0	0	0	0
00:00-24:00	358	0	5	95	198	53	6	1	0	0	0	0	0

## Geschwindigkeitskennzahlen

[V in km/h]

Vmin	Vavg	Vmax	V15	V50	V85	Vexc %
17	34	66	27	35	41	<b>72.1</b>

## DSD SAFETY Erfolg

Vin	Vout	Vred	Vred %
<b>34</b>	-	-	-

## Beschreibungen

Vmin: Minimale Geschwindigkeit

Vavg: Durchschnittliche Geschwindigkeit

Vmax: Maximale Geschwindigkeit

V15: Grenzggeschwindigkeit für die ersten 15% der Fahrzeuge

V50: Grenzggeschwindigkeit für die ersten 50% der Fahrzeuge

V85: Grenzggeschwindigkeit für die ersten 85% der Fahrzeuge

Vexc %: Geschwindigkeitsüberschreitung in %

Vin: Durchschnittliche Eintrittsgeschwindigkeit

Vout: Durchschnittliche Austrittsgeschwindigkeit

Vred: Durchschnittliche Reduktion der Geschwindigkeit zwischen Eintritt und Austritt

## Autor

Institution	Stadt Olsberg
Abteilung	FB1
Straße	Bigger Platz 6
PLZ	59939
Stadt	Olsberg
Land	Deutschland
Ansprechpartner	Andreas Rüther
Telefon	+49-2962-982217
E-Mail	it@olsberg.de

Erstellt mit **DataCollect Webreporter** Version 1.0 am 16.01.2021 12:03:26

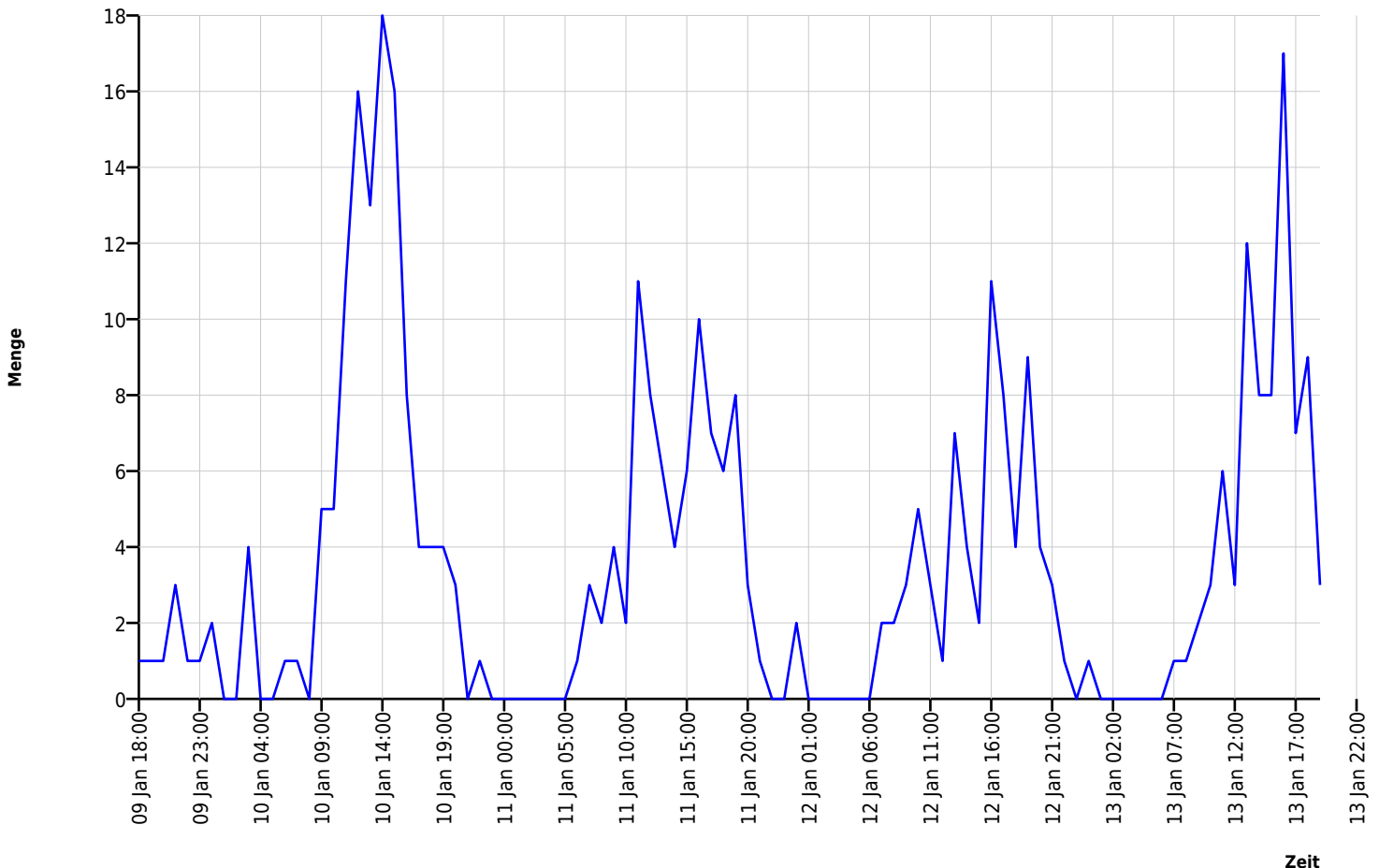
## Messtelle

Name	HELM_VOSSBACHSTR
Rtg. kommend (Name)	Kirche_Helmering
Rtg. gehend (Name)	Vogelstange
Vmax StVO	<b>30</b>
Kommentar	Schützenhalle
Gerätetyp	<b>DSD</b>

## Zeitbereich

Startdatum	09.01.2021 18:00
Enddatum	13.01.2021 19:59
Tage	Mo, Di, Mi, Do, Fr, Sa, So
Zeitintervall	60 Minuten
Zeitfenster / Tag	00:00 - 23:59

## Verkehrsmengen Ganglinie



## Autor

Institution	Stadt Olsberg
Abteilung	FB1
Straße	Bigger Platz 6
PLZ	59939
Stadt	Olsberg
Land	Deutschland
Ansprechpartner	Andreas Rüther
Telefon	+49-2962-982217
E-Mail	it@olsberg.de

Erstellt mit **DataCollect Webreporter** Version 1.0 am 16.01.2021 12:03:26

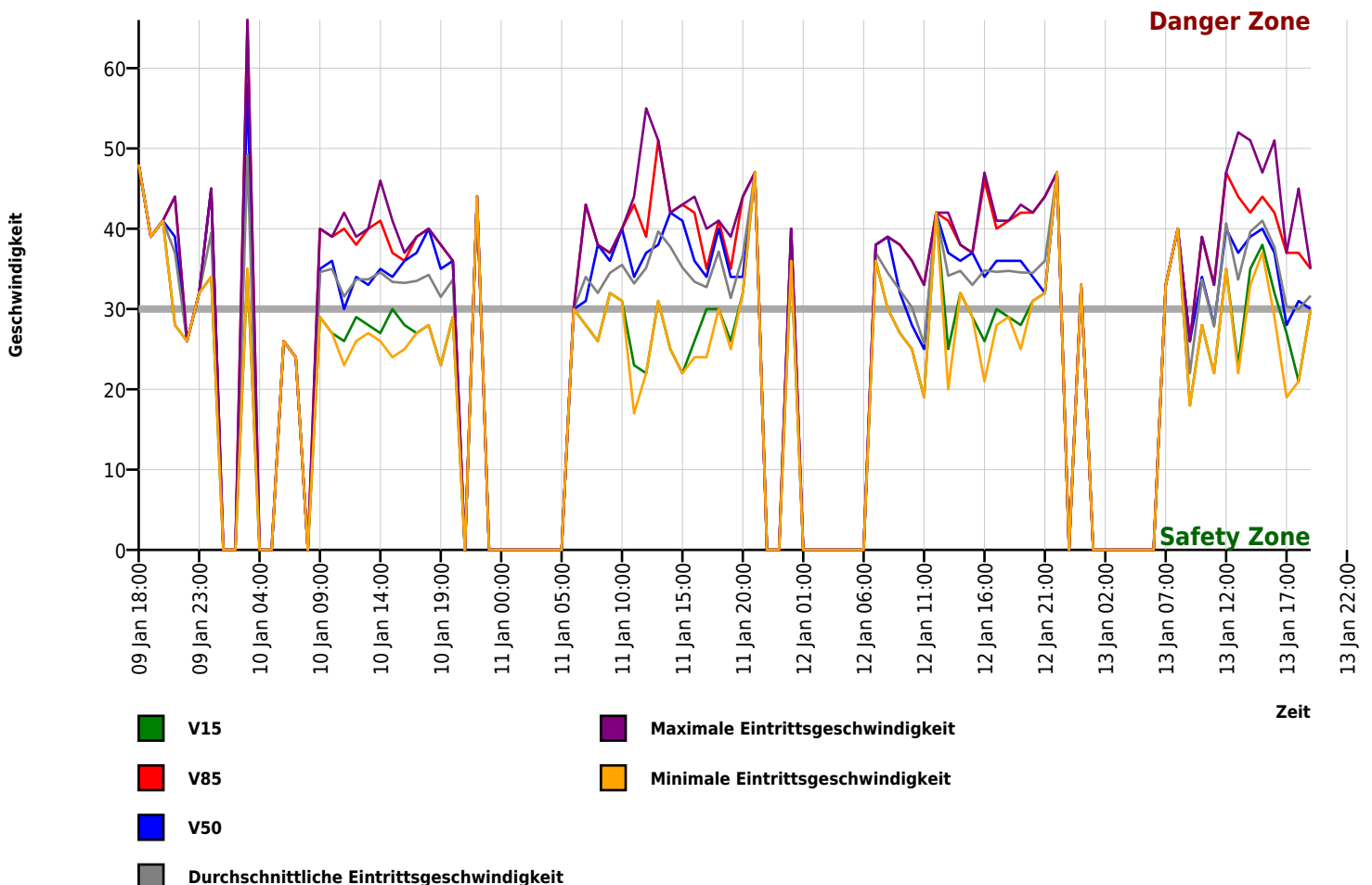
## Messtelle

Name	HELM_VOSSBACHSTR
Rtg. kommend (Name)	Kirche_Helmering
Rtg. gehend (Name)	Vogelstange
Vmax StVO	
Kommentar	Schützenhalle
Gerätetyp	<b>DSD</b>

## Zeitbereich

Startdatum	09.01.2021 18:00
Enddatum	13.01.2021 19:59
Tage	Mo, Di, Mi, Do, Fr, Sa, So
Zeitintervall	60 Minuten
Zeitfenster / Tag	00:00 - 23:59

## Geschwindigkeits-Diagramm




## Autor

Institution	Stadt Olsberg
Abteilung	FB1
Straße	Bigger Platz 6
PLZ	59939
Stadt	Olsberg
Land	Deutschland
Ansprechpartner	Andreas Rüther
Telefon	+49-2962-982217
E-Mail	it@olsberg.de

Erstellt mit **DataCollect Webreporter** Version 1.0 am 16.01.2021 12:03:26

## Messtelle

Name	HELM_VOSSBACHSTR
Rtg. kommend (Name)	Kirche_Helmering
Rtg. gehend (Name)	Vogelstange
Vmax StVO	
Kommentar	Schützenhalle
Gerätetyp	<b>DSD</b>

## Zeitbereich

Startdatum	09.01.2021 18:00
Enddatum	13.01.2021 19:59
Tage	Mo, Di, Mi, Do, Fr, Sa, So
Zeitintervall	60 Minuten
Zeitfenster / Tag	00:00 - 23:59

## Geschwindigkeits-Histogramm

