

Autor

Institution	Stadt Olsberg
Abteilung	FB1
Straße	Bigger Platz 6
PLZ	59939
Stadt	Olsberg
Land	Deutschland
Ansprechpartner	Andreas Rüther
Telefon	+49-2962-982217
E-Mail	it@olsberg.de

Erstellt mit **DataCollect Webreporter** Version 1.0 am 02.01.2022 13:49:13

Messstelle

Name	HELM_VOSSBACHSTR
Rtg. kommend (Name)	Kirche_Helmering
Rtg. gehend (Name)	Vogelstange
Vmax StVO	30
Kommentar	Schützenhalle
Gerätetyp	DSD

Zeitbereich

Startdatum	29.11.2021 16:00
Enddatum	21.12.2021 12:59
Tage	Mo, Di, Mi, Do, Fr, Sa, So
Zeitintervall	60 Minuten
Zeitfenster / Tag	00:00 - 23:59

Geschwindigkeitsklassen [V in km/h]

Zeit	Σ	10	20	30	40	50	60	70	80	90	100	110	>110
00:00-06:00	93	0	3	27	33	13	13	1	2	1	0	0	0
06:00-09:00	254	2	9	60	101	62	19	1	0	0	0	0	0
15:00-19:00	1422	10	50	440	691	156	65	10	0	0	0	0	0
06:00-22:00	3695	19	143	1129	1720	456	199	26	3	0	0	0	0
00:00-24:00	3932	19	147	1185	1801	494	237	38	10	1	0	0	0

Geschwindigkeitskennzahlen [V in km/h]

DSD SAFETY Erfolg

Vmin	Vavg	Vmax	V15	V50	V85	Vexc %
6	34	85	26	33	43	65.6

Vin	Vout	Vred	Vred %
34	-	-	-

Beschreibungen

Vmin: Minimale Geschwindigkeit
 Vavg: Durchschnittliche Geschwindigkeit
 Vmax: Maximale Geschwindigkeit
 V15: Grenzggeschwindigkeit für die ersten 15% der Fahrzeuge
 V50: Grenzggeschwindigkeit für die ersten 50% der Fahrzeuge

V85: Grenzggeschwindigkeit für die ersten 85% der Fahrzeuge
 Vexc %: Geschwindigkeitsüberschreitung in %
 Vin: Durchschnittliche Eintrittsgeschwindigkeit
 Vout: Durchschnittliche Austrittsgeschwindigkeit
 Vred: Durchschnittliche Reduktion der Geschwindigkeit zwischen Eintritt und Austritt

Autor

Institution	Stadt Olsberg
Abteilung	FB1
Straße	Bigger Platz 6
PLZ	59939
Stadt	Olsberg
Land	Deutschland
Ansprechpartner	Andreas Rüther
Telefon	+49-2962-982217
E-Mail	it@olsberg.de

Erstellt mit **DataCollect Webreporter** Version 1.0 am 02.01.2022 13:49:13

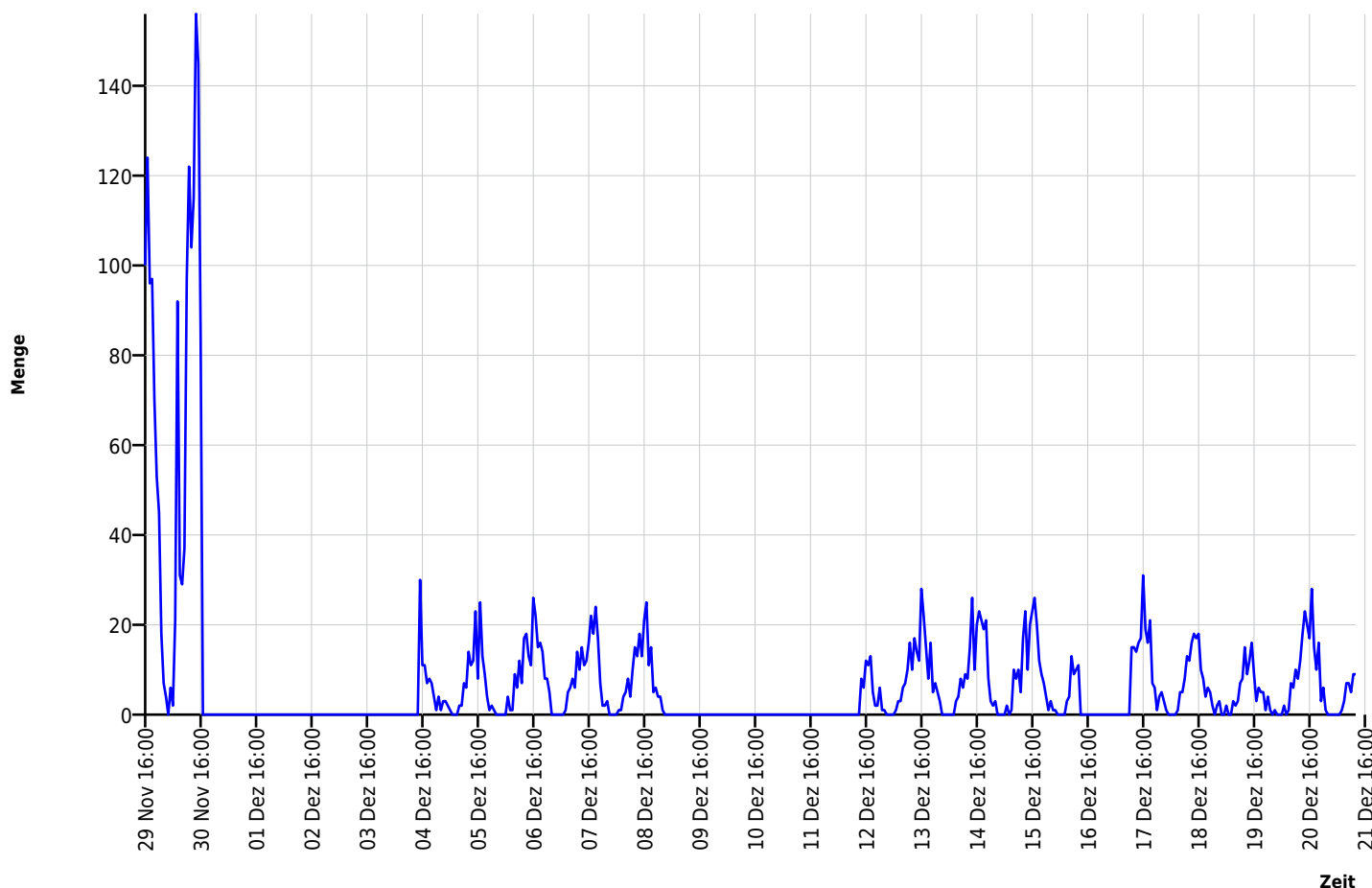
Messtelle

Name	HELM_VOSSBACHSTR
Rtg. kommend (Name)	Kirche_Helmering
Rtg. gehend (Name)	Vogelstange
Vmax StVO	30
Kommentar	Schützenhalle
Gerätetyp	DSD

Zeitbereich

Startdatum	29.11.2021 16:00
Enddatum	21.12.2021 12:59
Tage	Mo, Di, Mi, Do, Fr, Sa, So
Zeitintervall	60 Minuten
Zeitfenster / Tag	00:00 - 23:59

Verkehrsmengen Ganglinie



Autor

Institution	Stadt Olsberg
Abteilung	FB1
Straße	Bigger Platz 6
PLZ	59939
Stadt	Olsberg
Land	Deutschland
Ansprechpartner	Andreas Rüther
Telefon	+49-2962-982217
E-Mail	it@olsberg.de

Erstellt mit **DataCollect Webreporter** Version 1.0 am 02.01.2022 13:49:13

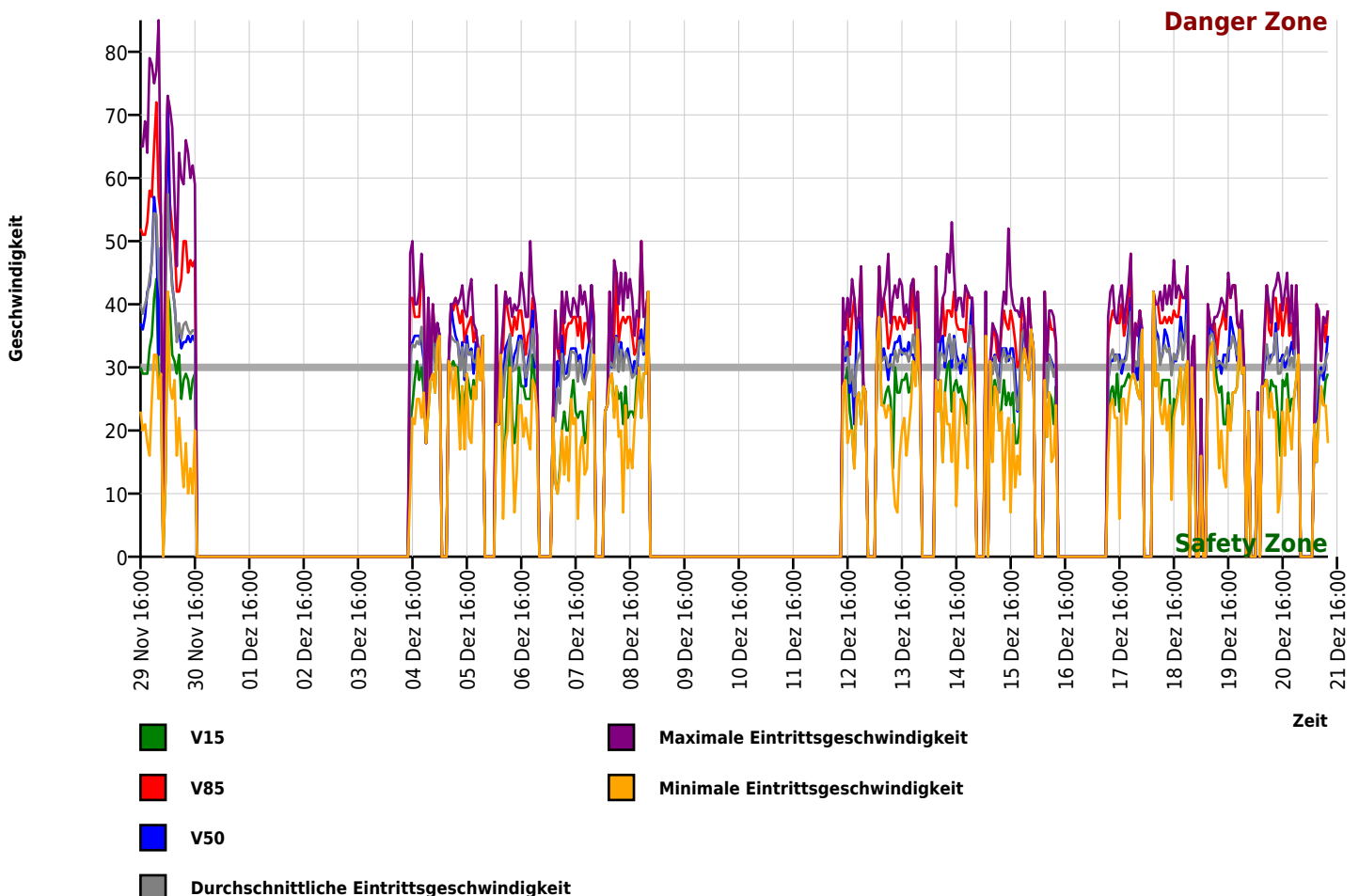
Messtelle

Name	HELM_VOSSBACHSTR
Rtg. kommend (Name)	Kirche_Helmering
Rtg. gehend (Name)	Vogelstange
Vmax StVO	
Kommentar	Schützenhalle
Gerätetyp	DSD

Zeitbereich

Startdatum	29.11.2021 16:00
Enddatum	21.12.2021 12:59
Tage	Mo, Di, Mi, Do, Fr, Sa, So
Zeitintervall	60 Minuten
Zeitfenster / Tag	00:00 - 23:59

Geschwindigkeits-Diagramm




Autor

Institution Stadt Olsberg
Abteilung FB1
Straße Bigger Platz 6
PLZ 59939
Stadt Olsberg
Land Deutschland
Ansprechpartner Andreas Rüther
Telefon +49-2962-982217
E-Mail it@olsberg.de

Erstellt mit **DataCollect Webreporter** Version 1.0 am 02.01.2022 13:49:13

Messstelle

Name HELM_VOSSBACHSTR
Rtg. kommend (Name) Kirche_Helmering
Rtg. gehend (Name) Vogelstange
Vmax StVO 
Kommentar Schützenhalle
Gerätetyp **DSD**

Zeitbereich

Startdatum 29.11.2021 16:00
Enddatum 21.12.2021 12:59
Tage Mo, Di, Mi, Do, Fr, Sa, So
Zeitintervall 60 Minuten
Zeitfenster / Tag 00:00 - 23:59

Geschwindigkeits-Histogramm

